

TUMAČ PLANSKOG ZNAKOVLJA

GRANICA GRADEVINSKOG PODRUČJA NASELJA

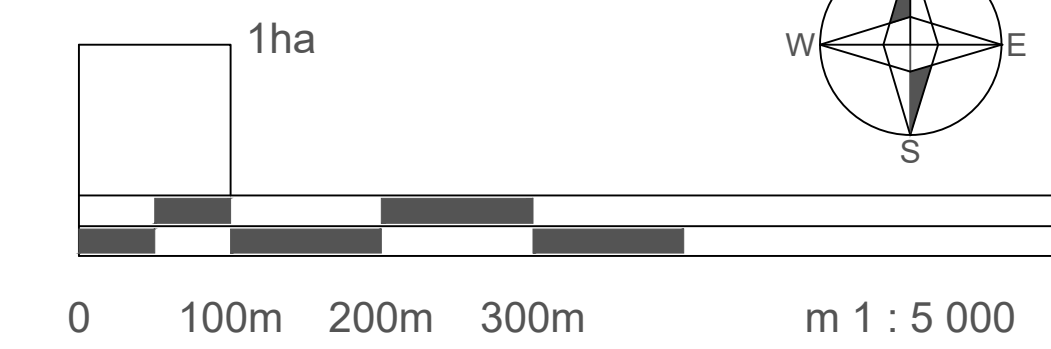
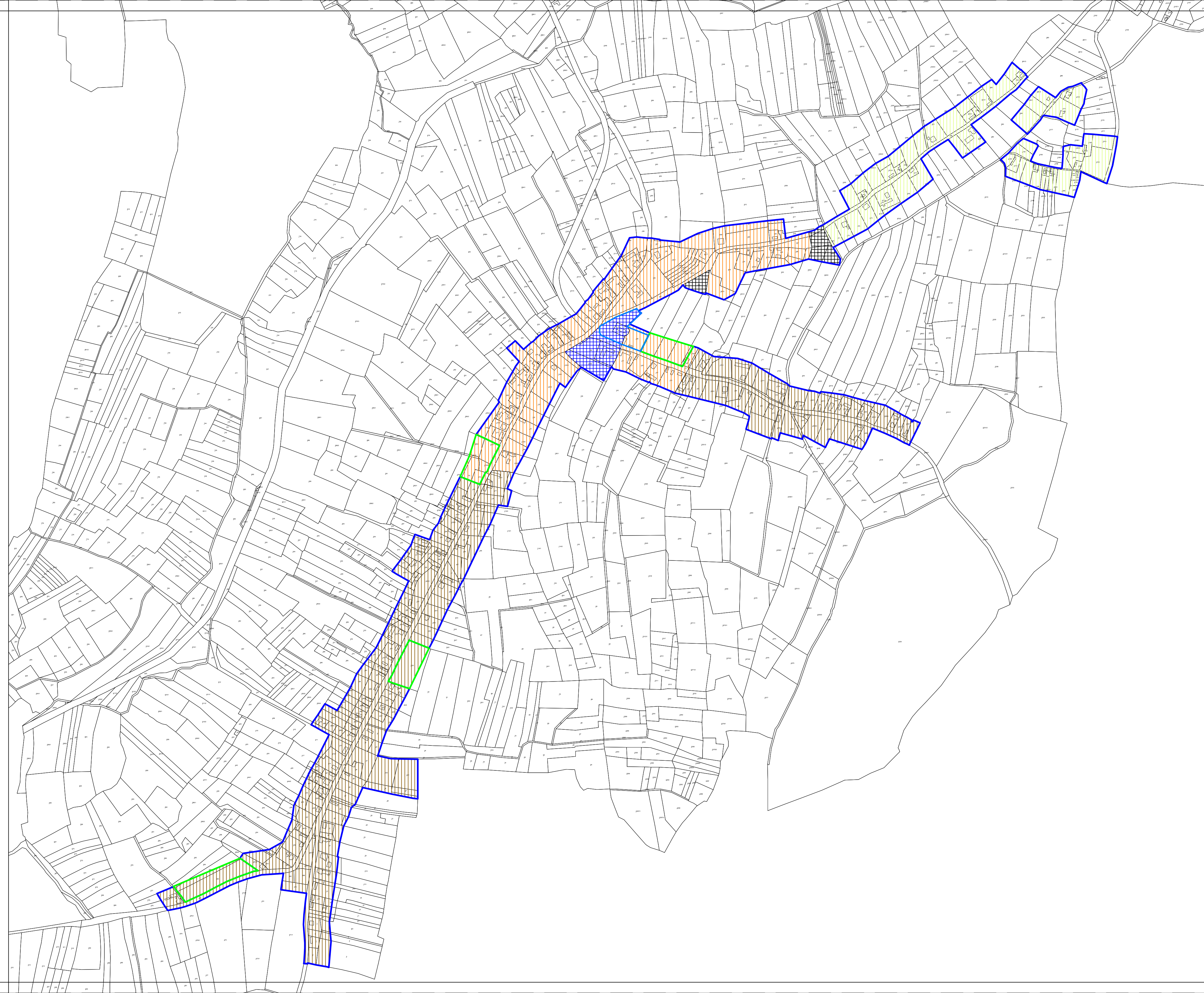
- IZGRAĐENI DIO
- NEIZGRAĐENI UREĐENI DIO
- - - NEIZGRAĐENI NEUREĐENI DIO

GRANICA IZDVOJENOG GRADEVINSKOG PODRUČJA IZVAN NASELJA

- - - IZGRAĐENI DIO
- - - NEIZGRAĐENI UREĐENI DIO
- - - NEIZGRAĐENI NEUREĐENI DIO

NAMJENA GRADEVINSKOG PODRUČJA



- POVREMENO STANOVANJE
- STAMBENA NAMJENA
- MJESOVITA NAMJENA pretežito povremeno stanovanje
- MJESOVITA NAMJENA pretežito stanovanje 1
- MJESOVITA NAMJENA pretežito stanovanje 2
- MJESOVITA NAMJENA pretežito stambeno-poslovna
- MJESOVITA NAMJENA pretežito poljoprivredna gospodarstva
- GOSPODARSKA NAMJENA proizvodna-pretežito industrijska
- GOSPODARSKA NAMJENA proizvodna-pretežito zanatska
- GOSPODARSKA NAMJENA proizvodna-pretežito poljoprivredna
- GOSPODARSKA NAMJENA poslovna
- JAVNA I DRUŠTVENA NAMJENA
- SPORTSKO-REKREACIJSKA NAMJENA
- GROBLJA
- INFRASTRUKTURNI SUSTAVI
- OSTALO**
- OBUHVAT OBVEZNE IZRADE UPU-a
- ZONA ZAŠTITE UZ STAMBENU IZGRADNJU
- PROSTORNA GRANICA KULTURNOG DOBRA



Županija : BJELOVARSKO-BILOGORSKA ŽUPANIJA	Općina : OPĆINA ROVIŠĆE
--	---------------------------------------

Naziv prostornog plana : II. IZMJENE I DOPUNE PROSTORNOG PLANA UREĐENJA OPĆINE ROVIŠĆE	
Naziv kartografskog prikaza : GRADEVINSKO PODRUČJE NASELJE PODGORCI	
Broj kartografskog prikaza : 4.g	Mjerilo kartografskog prikaza : 1 : 5 000

Odluka o izradi II. izmjena i dopuna Prostornog plana uređenja Općine Rovinjske "Službeni glasnik Općine Rovinjske" broj 3/20	Odluka o donošenju II. izmjena i dopuna Prostornog plana uređenja Općine Rovinjske "Službeni glasnik Općine Rovinjske" broj 2/21
Javna rasprava je objavljena: u listu "Večernji list" od 7.3.2021. godine	Javni uvid je održan: od 15. do 22.3.2021. godine
Odgovorna osoba za provođenje javne rasprave: Danica Brkić - Mikočević, dipl. iur.	m.p.
Mišljenje prema članku 107. Zakona o prostornom uređenju ("Narodne novine" broj 153/13, 65/17, 114/18, 39/19 i 98/19): temeljem članka 107. stavka 4. se ne pribavlja	

Pravna osoba koja je izradila nacrt prijedloga plana : ZAVOD ZA PROSTORNO UREĐENJE BJELOVARSKO-BILOGORSKE ŽUPANIJE	
Ravnatelj : Saša Križ, dipl. ing. arh.	
Odgovorni voditelj : Dragica Bajsić, mag. ing. arch.	 DRAGICA BAJSIĆ mag. ing. arch. CIVILNA ARHITEKTURA URBANISTIČKA m.p. A-U 551
Stručni tim u izradi nacrta prijedloga plana : Saša Križ, dipl. ing. arh. Dragica Bajsić, mag. ing. arch. Vesna Banović, dipl. ing. arh. Goran Kepčija, mag. geog. Damir Lihter, dipl. ing. grad. Alenka Bašić Igor Pavičić, dipl. ing. sum.	

Predsjednik općinskog vijeća : Luka Markešić	m.p.
Istovjetnost ovog prostornog plana s izvornikom ovjerava : Danica Brkić - Mikočević, dipl. iur.	m.p.