

TUMAČ PLANSKOG ZNAKOVLJA

GRANICA GRAĐEVINSKOG PODRUČJA NASELJA

- IZGRADENI DIO
- NEIZGRADENI UREĐENI DIO
- - - NEIZGRADENI NEUREĐENI DIO

GRANICA IZDVOJENOG GRAĐEVINSKOG PODRUČJA IZVAN NASELJA

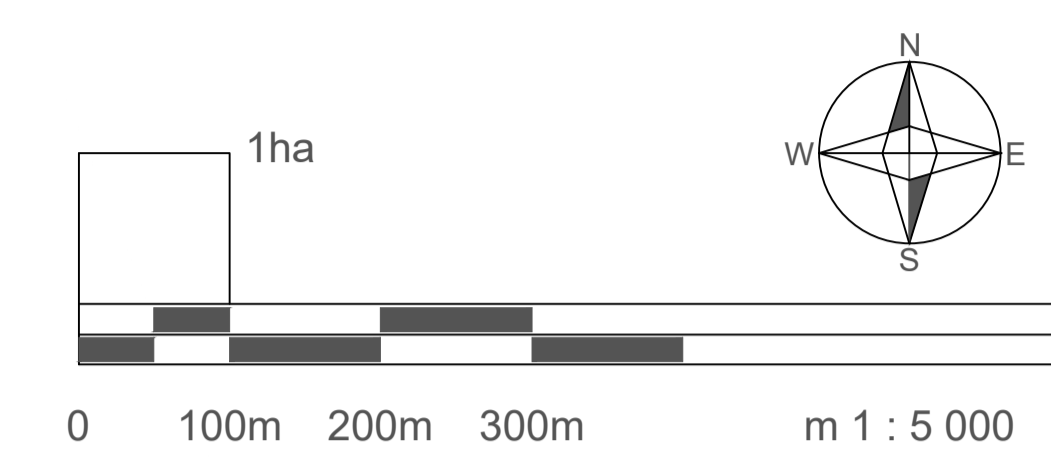
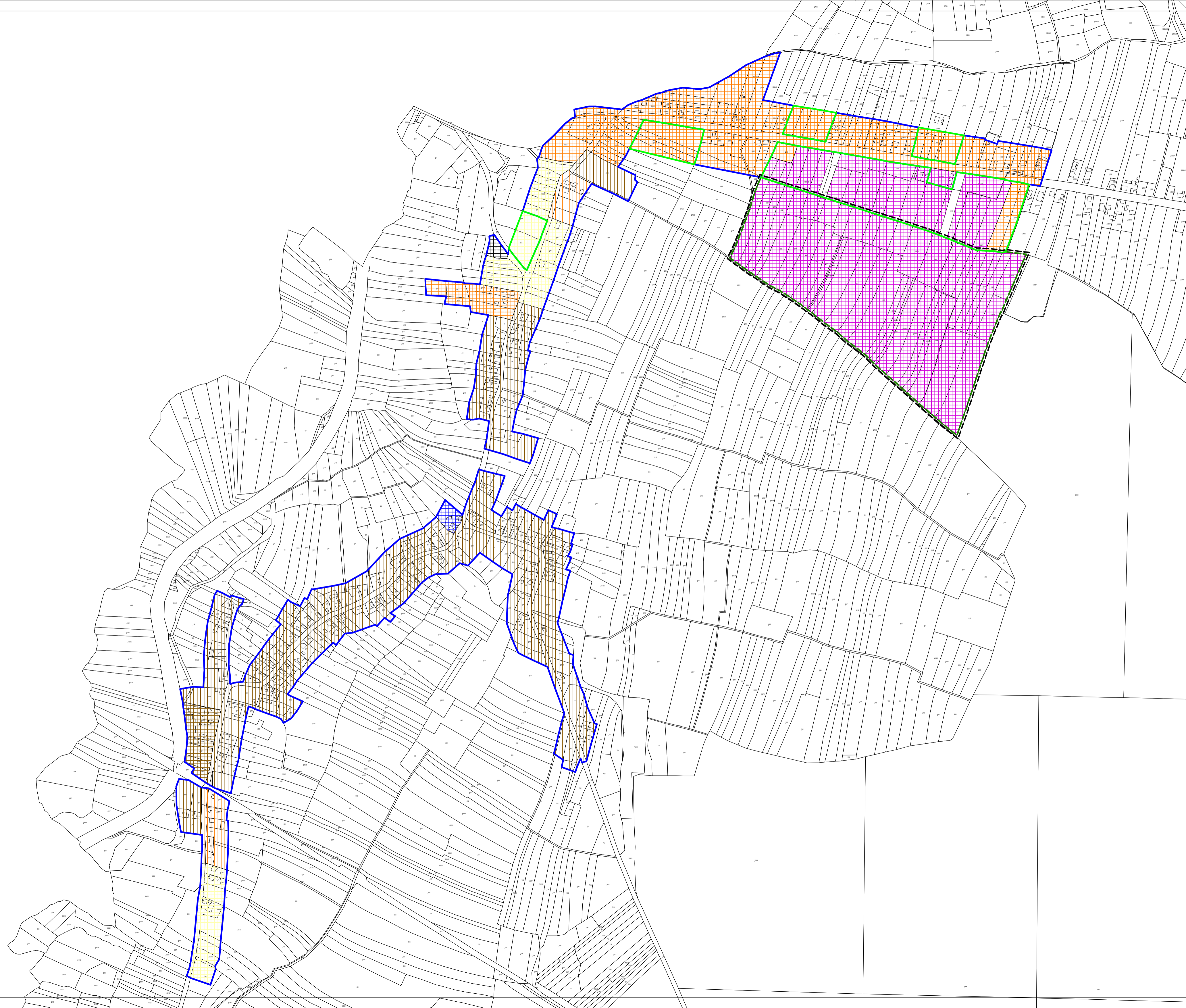
- - - IZGRADENI DIO
- - - NEIZGRADENI UREĐENI DIO
- - - - - NEIZGRADENI NEUREĐENI DIO

NAMJENA GRAĐEVINSKOG PODRUČJA

- POVREMENO STANOVANJE
- STAMBENA NAMJENA
- MJESOVITA NAMJENA pretežito povremeno stanovanje
- MJESOVITA NAMJENA pretežito stanovanje 1
- MJESOVITA NAMJENA pretežito stanovanje 2
- MJESOVITA NAMJENA pretežito stambeno-poslovna
- MJESOVITA NAMJENA pretežito poljoprivredna gospodarstva
- GOSPODARSKA NAMJENA proizvodna-pretežito industrijska
- GOSPODARSKA NAMJENA proizvodna-pretežito zanatska
- GOSPODARSKA NAMJENA proizvodna-pretežito poljoprivredna
- GOSPODARSKA NAMJENA poslovna
- JAVNA I DRUŠTVENA NAMJENA
- SPORTSKO-REKREACIJSKA NAMJENA
- GROBLJA
- INFRASTRUKTURNI SUSTAVI

OSTALO

- OBUHVAT OBVEZNE IZRADE UPU-a
- ZONA ZAŠTITE UZ STAMBENU IZGRADNJU



Županija : BJELOVARSKO-BILOGORSKA ŽUPANIJA	Općina : OPĆINA ROVIŠĆE
----------------------------------------------------------	---------------------------------------

Naziv prostornog plana :
**II. IZMJENE I DOPUNE
PROSTORNOG PLANA UREĐENJA OPĆINE ROVIŠĆE**

Naziv kartografskog prikaza :
**GRAĐEVINSKO PODRUČJE
NASELJE ŽABJAK**

Broj kartografskog prikaza : 4.I	Mjerilo kartografskog prikaza : 1 : 5 000
--------------------------------------------	-----------------------------------------------------


Odluka o izradi II. izmjena i dopuna Prostornog plana uređenja Općine Rovinje "Službeni glasnik Općine Rovinje" broj 3/20	Odluka o donošenju II. izmjena i dopuna Prostornog plana uređenja Općine Rovinje "Službeni glasnik Općine Rovinje" broj 2/21
---------------------------------------------------------------------------------------------------------------------------------	------------------------------------------------------------------------------------------------------------------------------------

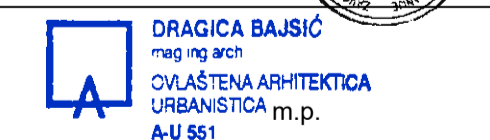
Javna rasprava je objavljena: u listu "Večernji list" od 7.3.2021. godine	Javni uvid je održan: od 15. do 22.3.2021. godine
------------------------------------------------------------------------------	------------------------------------------------------

Odgovorna osoba za provođenje javne rasprave: Danica Brkić - Mikolčević, dipl. iur.	m.p.
----------------------------------------------------------------------------------------	------

Mišljenje prema članku 107. Zakona o prostornom uređenju ("Narodne novine" broj 153/13, 65/17, 114/18, 39/19 i 98/19):
temeljem članka 107. stavka 4. se ne pribavlja

Pravna osoba koja je izradila nacrt prijedloga plana :
ZAVOD ZA PROSTORNO UREĐENJE BJELOVARSKO-BILOGORSKE ŽUPANIJE

Ravnatelj : Saša Križ, dipl. ing. arch.	
--------------------------------------------	---------------------------------------------------------------------------------------

Odgovorni voditelj : <i>Bajsić</i> Dragica Bajsić, mag. ing. arch.	
--------------------------------------------------------------------------	---------------------------------------------------------------------------------------

Stručni tim u izradi nacrta prijedloga plana :
 Saša Križ, dipl. ing. arch. Dragica Bajsić, mag. ing. arch.
 Vesna Banović, dipl. ing. arch. Goran Kepčija, mag. geog.
 Damir Lihter, dipl. ing. grad. Alenka Bašić
 Igor Pavičić, dipl. ing. sum.

Predsjednik općinskog vijeća : Luka Markešić	m.p.
-------------------------------------------------	------

Istovjetnost ovog prostornog plana s izvornikom ovjerava : Danica Brkić - Mikolčević, dipl. iur.	m.p.
-----------------------------------------------------------------------------------------------------	------