

TUMAČ PLANSKOG ZNAKOVLJA

GRANICA GRAĐEVINSKOG PODRUČJA NASELJA

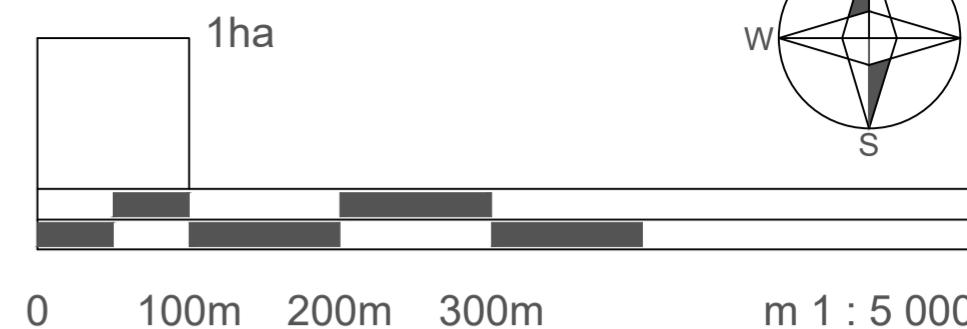
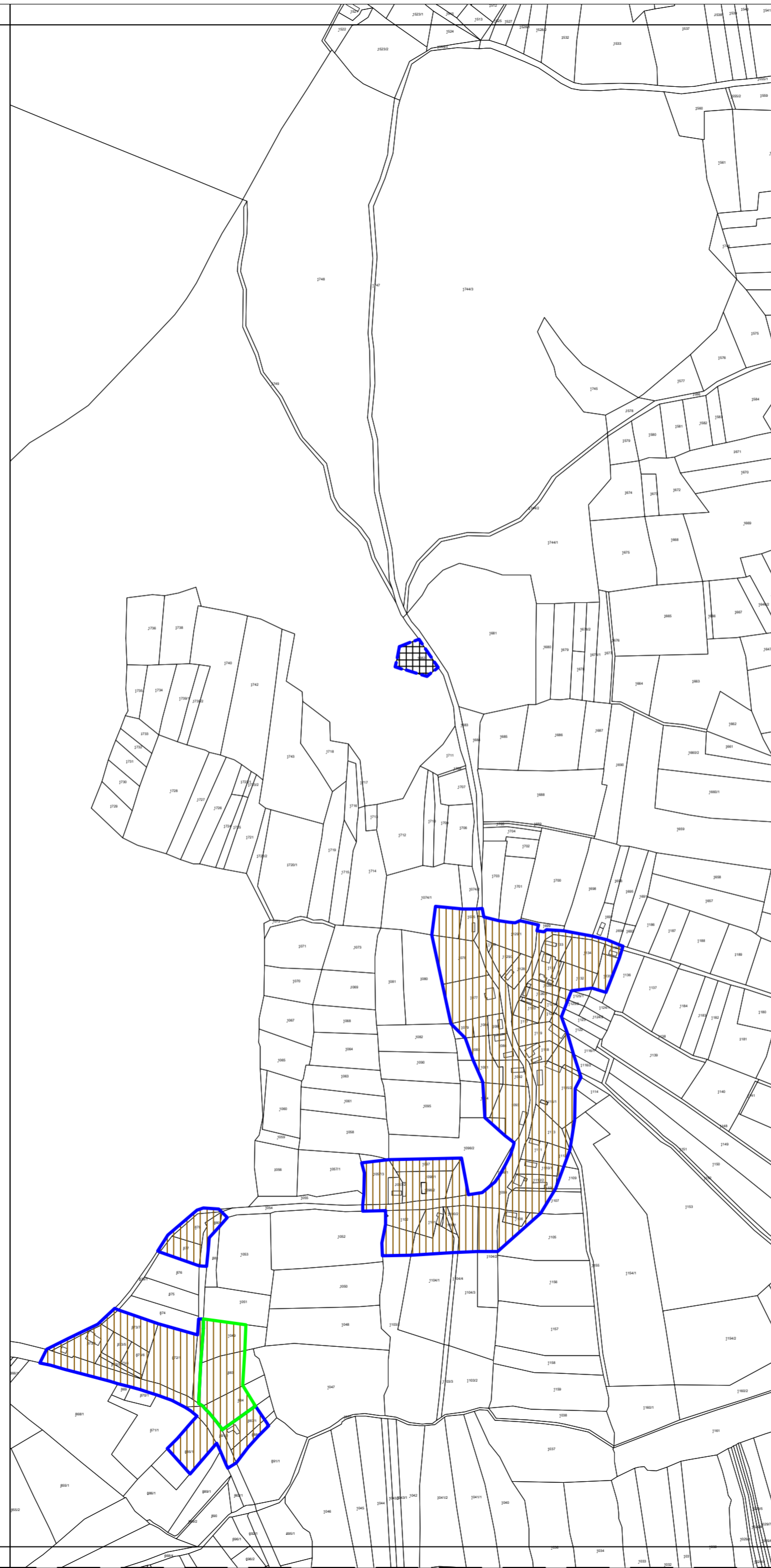
- IZGRAĐENI DIO
- NEIZGRAĐENI UREĐENI DIO
- NEIZGRAĐENI NEUREĐENI DIO

GRANICA IZDVOJENOG GRAĐEVINSKOG PODRUČJA IZVAN NASELJA

- - - IZGRAĐENI DIO
- - - NEIZGRAĐENI UREĐENI DIO
- - - NEIZGRAĐENI NEUREĐENI DIO

NAMJENA GRAĐEVINSKOG PODRUČJA

-  STAMBENA NAMJENA
-  MJEŠOVITA NAMJENA pretežito povremeno stanovanje
-  MJEŠOVITA NAMJENA pretežito stanovanje 1
-  MJEŠOVITA NAMJENA pretežito stanovanje 2
-  MJEŠOVITA NAMJENA pretežito stambeno-poslovna
-  MJEŠOVITA NAMJENA pretežito poljoprivredna gospodarstva
-  GOSPODARSKA NAMJENA proizvodna-pretežito industrijska
-  GOSPODARSKA NAMJENA proizvodna-pretežito zanatska
-  GOSPODARSKA NAMJENA proizvodna-pretežito poljoprivredna
-  GOSPODARSKA NAMJENA poslovna
-  GOSPODARSKA NAMJENA ugostiteljsko-turistička
-  JAVNA I DRUŠTVENA NAMJENA D - javna i društvena, D3 - predškolska
-  SPORTSKO-REKREACIJSKA NAMJENA
-  JAVNE ZELENE POVRŠINE
-  GROBLJA
-  INFRASTRUKTURNI SUSTAVI
- OSTALO**
-  OBUHVAT OBVEZNE IZRADE UPU-a
-  ZONA ZAŠTITE UZ STAMBENU IZGRADNJU



Županija : BJELOVARSKO-BILOGORSKA ŽUPANIJA	Općina : OPĆINA ROVIŠĆE
--	---------------------------------------

Naziv prostornog plana :
**III. IZMJENE I DOPUNE
PROSTORNOG PLANA UREĐENJA OPĆINE ROVIŠĆE**

Naziv kartografskog prikaza :
**GRAĐEVINSKO PODRUČJE
NASELJE LIPOVČANI
I DIO NASELJA PODGORCI**

Broj kartografskog prikaza : 4.6	Mjerilo kartografskog prikaza : 1 : 5 000
--	---



Odluka o izradi III. izmjena i dopuna Prostornog plana uređenja Općine Rovišće "Službeni glasnik Općine Rovišće" broj 6/23	Odluka o donošenju III. izmjena i dopuna Prostornog plana uređenja Općine Rovišće "Službeni glasnik Općine Rovišće" broj 4/25
--	---

Javna rasprava je objavljena: u listu "Večernji list" od 17.01.2025. godine	Javni uvid je održan: od 22. do 29.01.2025. godine
--	---

Odgovorna osoba za provođenje javne rasprave: Lea Tot, mag.admin.publ.	m.p.
---	------

Mišljenje prema članku 107. Zakona o prostornom uređenju ("Narodne novine" broj 153/13, 65/17, 114/18, 39/19, 98/19 i 67/23):

temeljem članka 107. stavka 4. se ne pribavlja

Pravna osoba koja je izradila nacrt prijedloga plana : ZAVOD ZA PROSTORNO UREĐENJE BJELOVARSKO-BILOGORSKE ŽUPANIJE	
Ravnatelj : Saša Križ, dipl. ing. arh.	 m.p.
Odgovorni voditelj : Saša Križ, dipl. ing. arh.	 SASA KRIŽ dipl.ing.arh. OVLAŠTENI ARHITEKT URBANIST m.p. A-U 72
Stručni tim u izradi nacrta prijedloga plana :	
Saša Križ, dipl. ing. arh. Vesna Banović, dipl. ing. arh. Damir Lihter, dipl. ing. građ. Igor Pavičić, dipl. ing. šum.	Dragica Bajsić, mag. ing. arch. Marina Barber, mag. ing. arch. Goran Kepčija, mag. geogr. Alenka Bašić

Predsjednik Općinskog vijeća : Luka Markešić	m.p.
Istovjetnost ovog prostornog plana s izvornikom ovjerava : Lea Tot, mag.admin.publ.	m.p.